Министерство образования и науки Республики Казахстан
АО «Институт географии и водной безопасности»

Карты интенсивности загрязнения снежного и почвенного покрова тяжелыми металлами на территории дельты реки Иле и Государственного природного резервата «Иле-Балкаш»

Алматы 2021

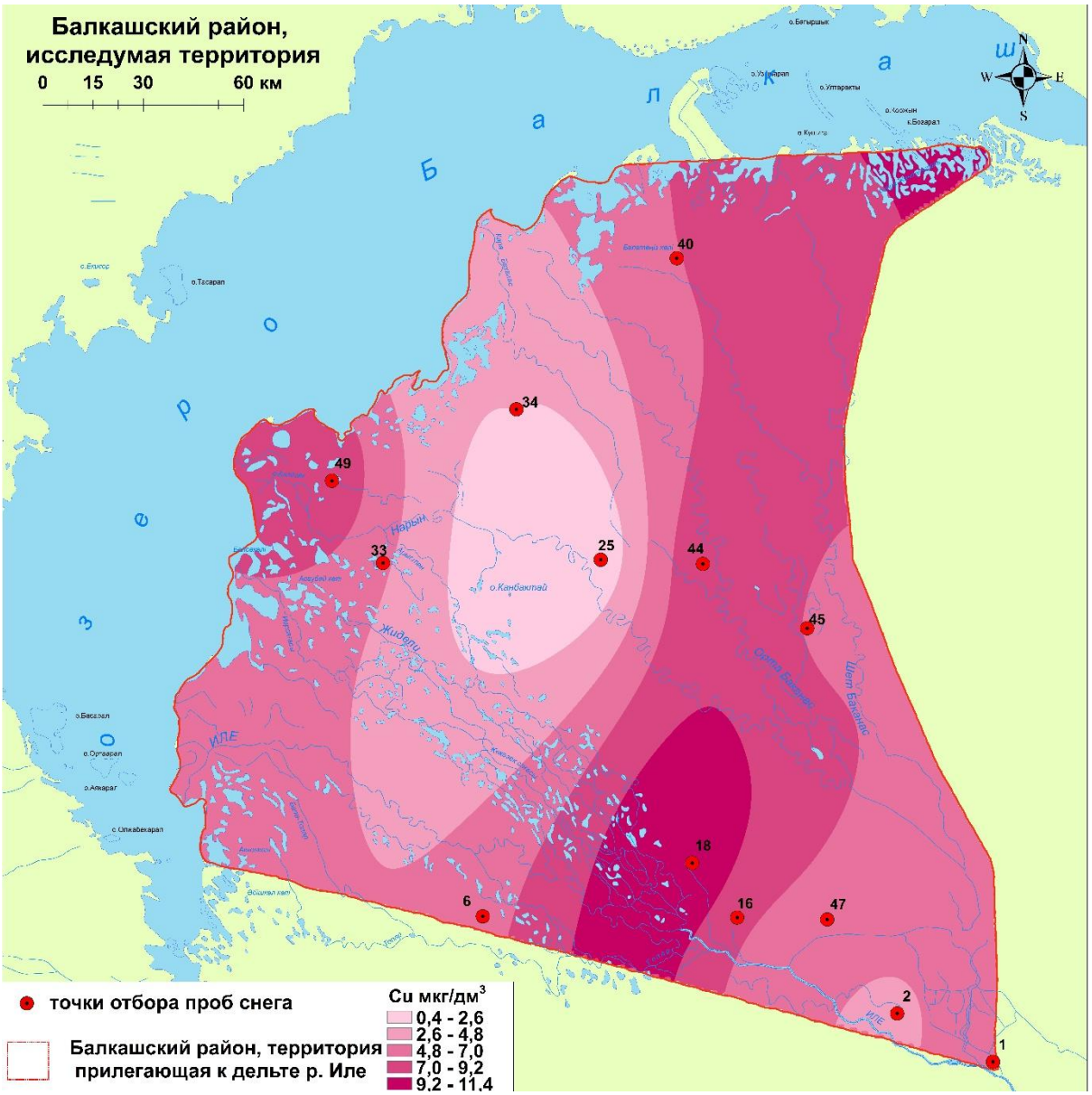

Рисунок 1 – Карта интенсивности загрязнения снежного покрова медью

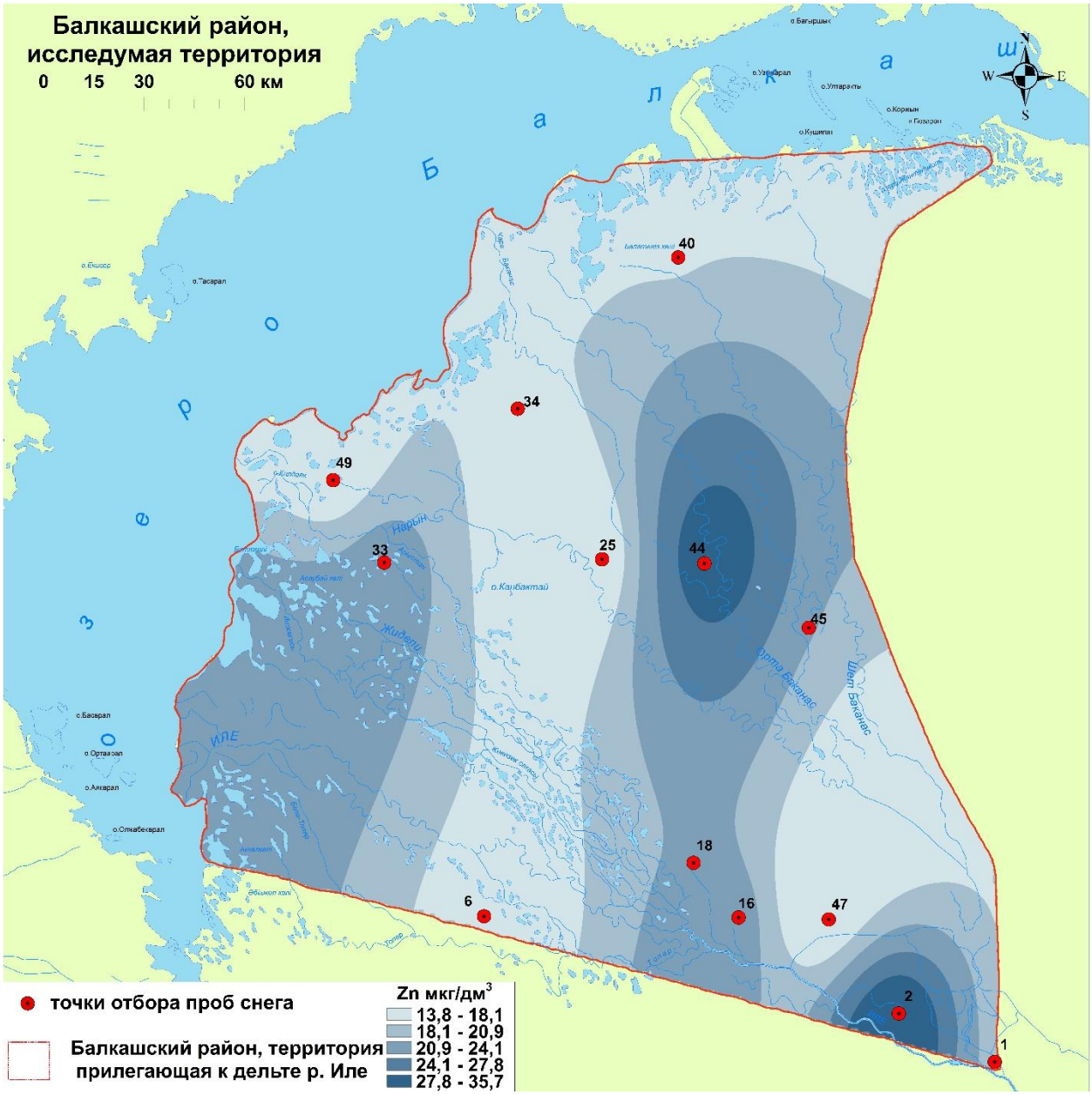

Рисунок 2 – Карта интенсивности загрязнения снежного покрова цинком

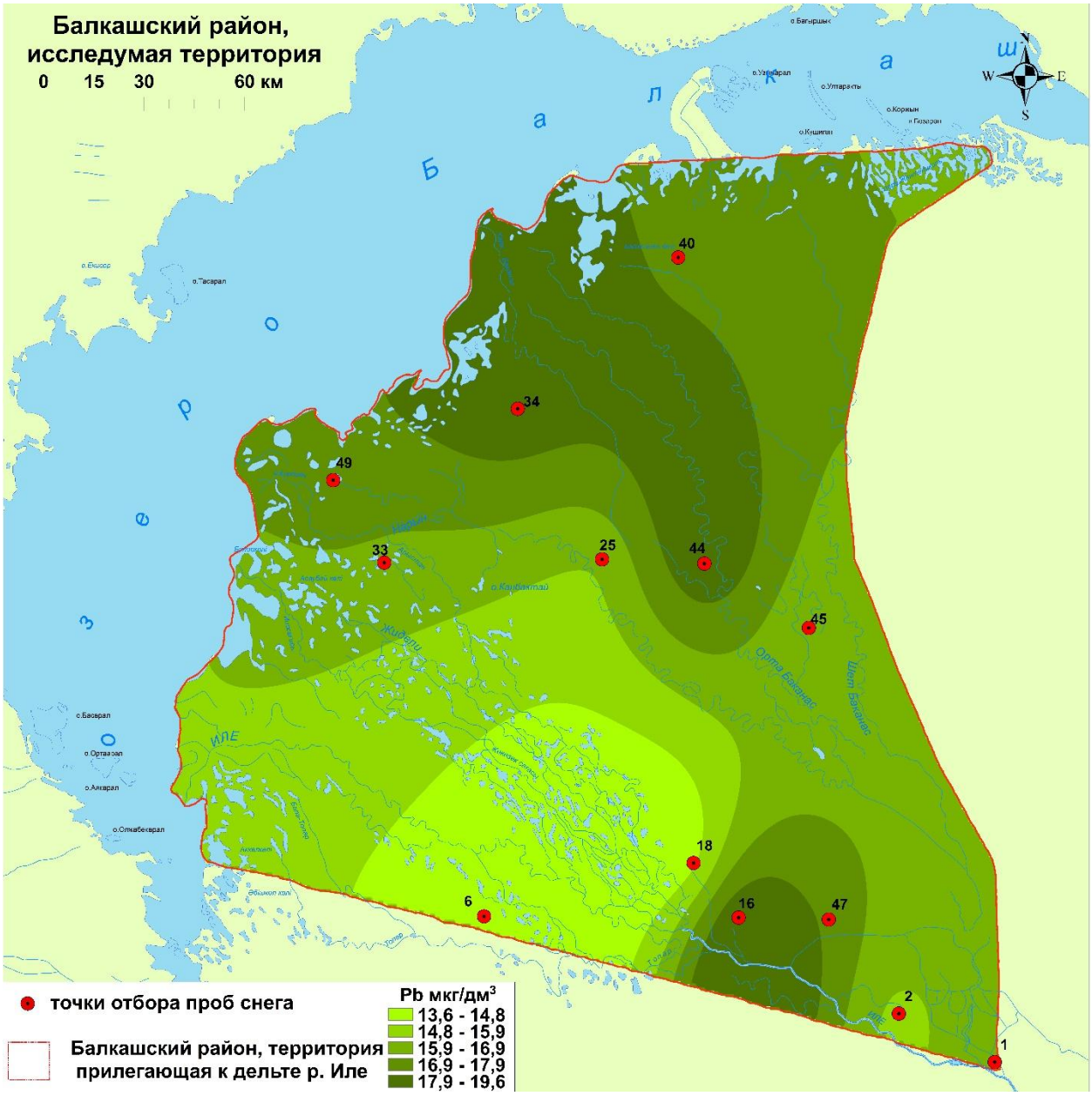

Рисунок 3 – Карта интенсивности загрязнения снежного покрова свинцом

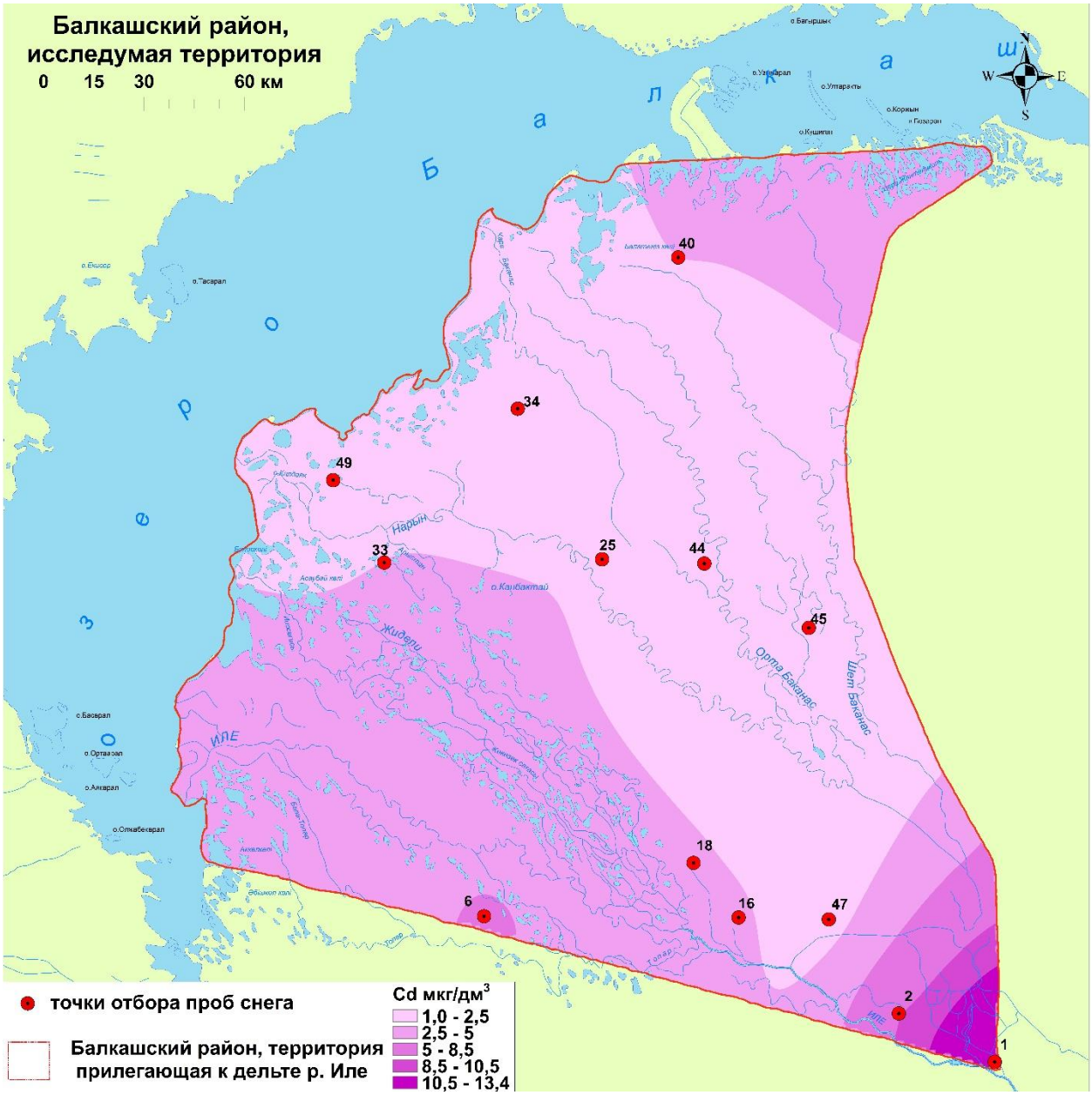

Рисунок 4 – Карта интенсивности загрязнения снежного покрова кадмием

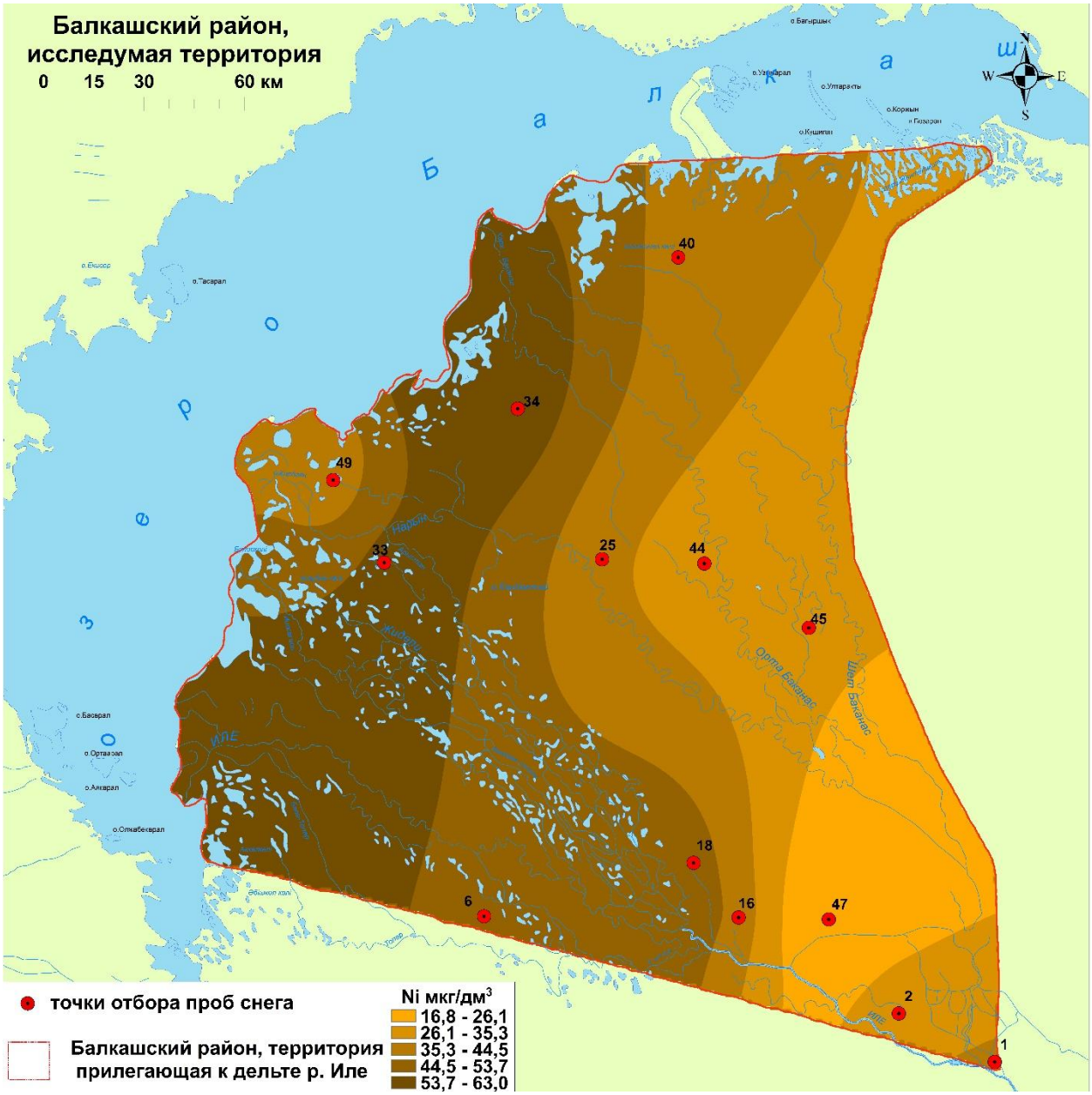

Рисунок 5 – Карта интенсивности загрязнения снежного покрова никелем

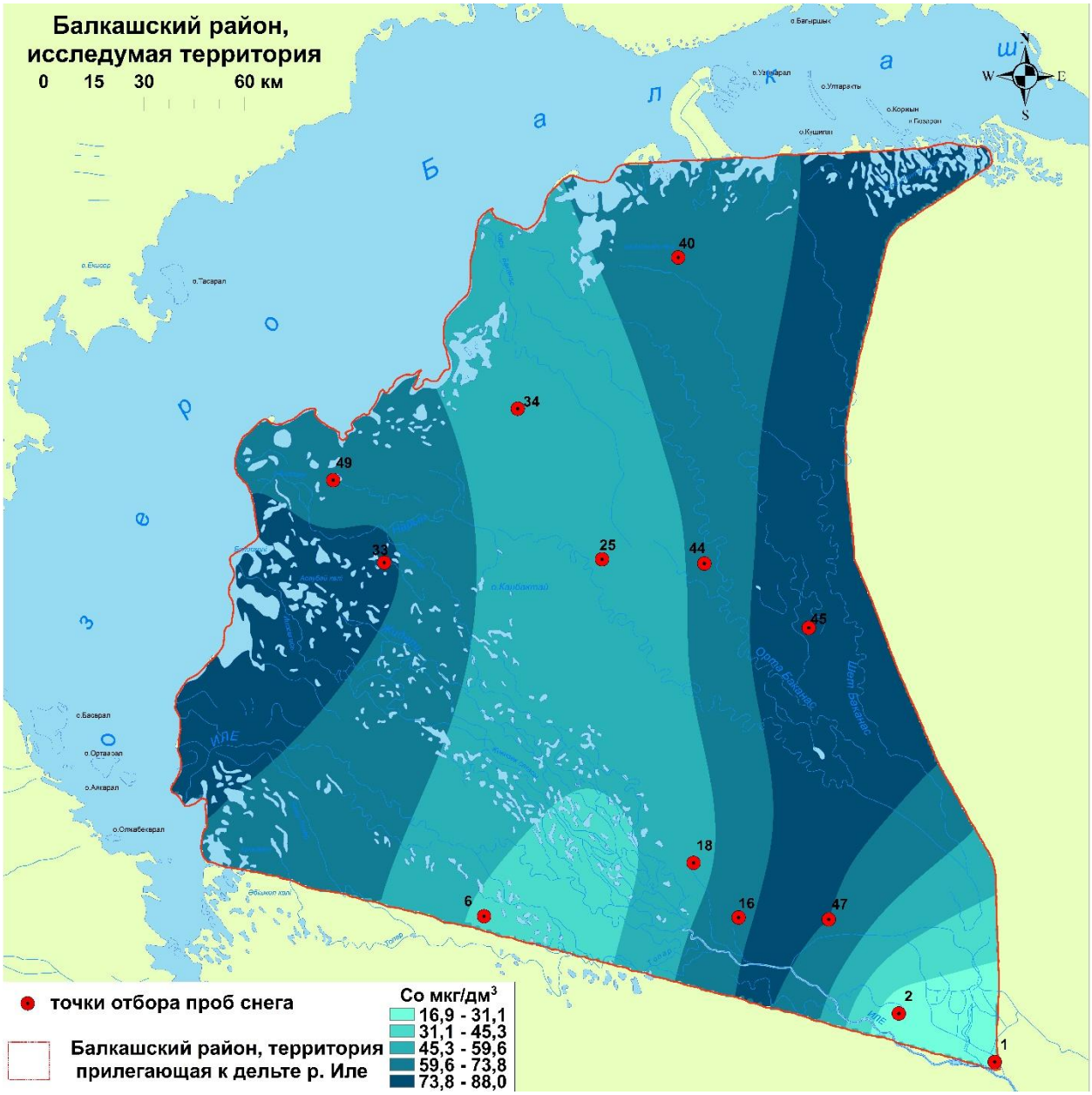

Рисунок 6 – Карта интенсивности загрязнения снежного покрова кобальтом

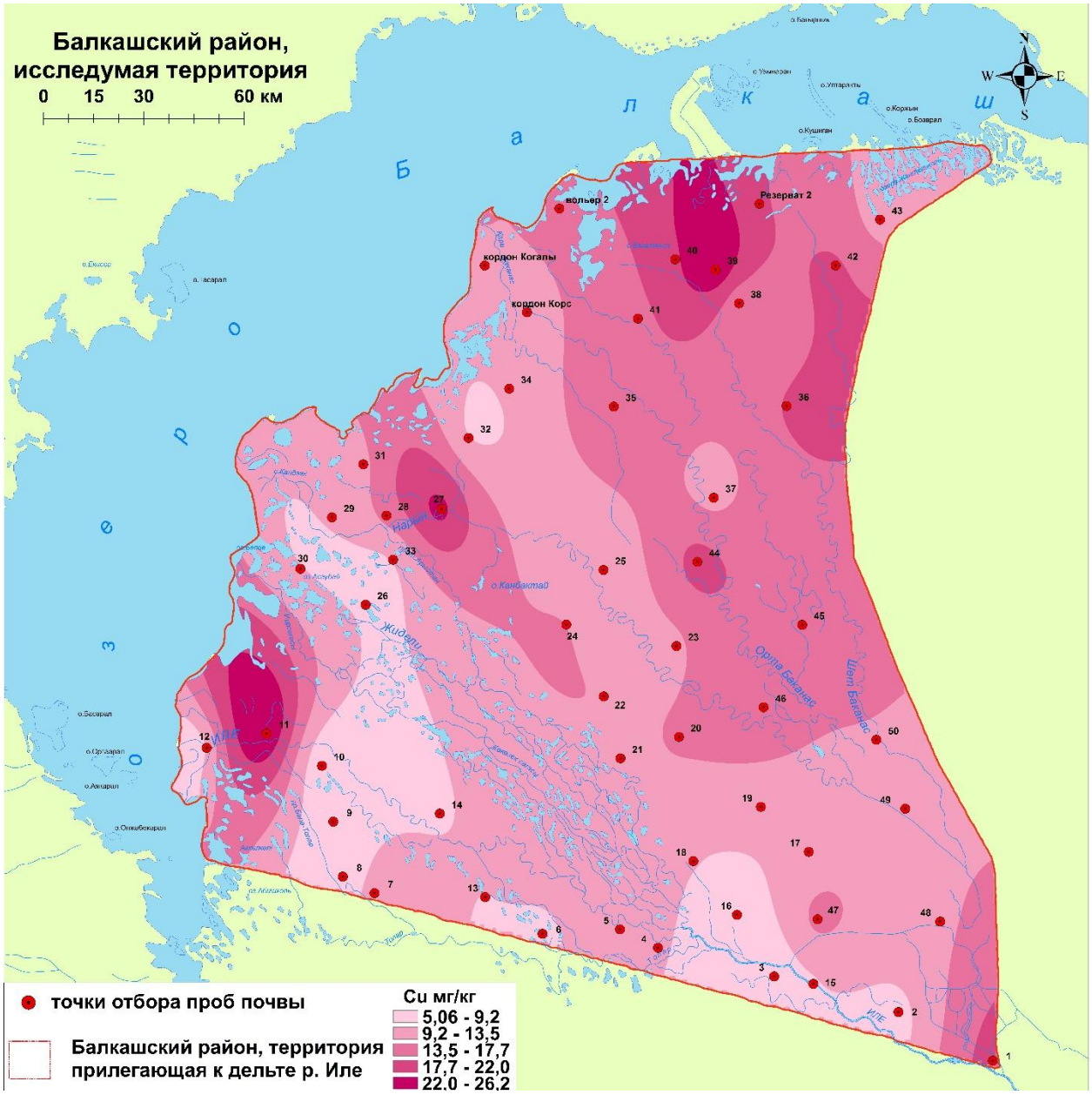

Рисунок 7 – Карта интенсивности загрязнения почвенного покрова медью

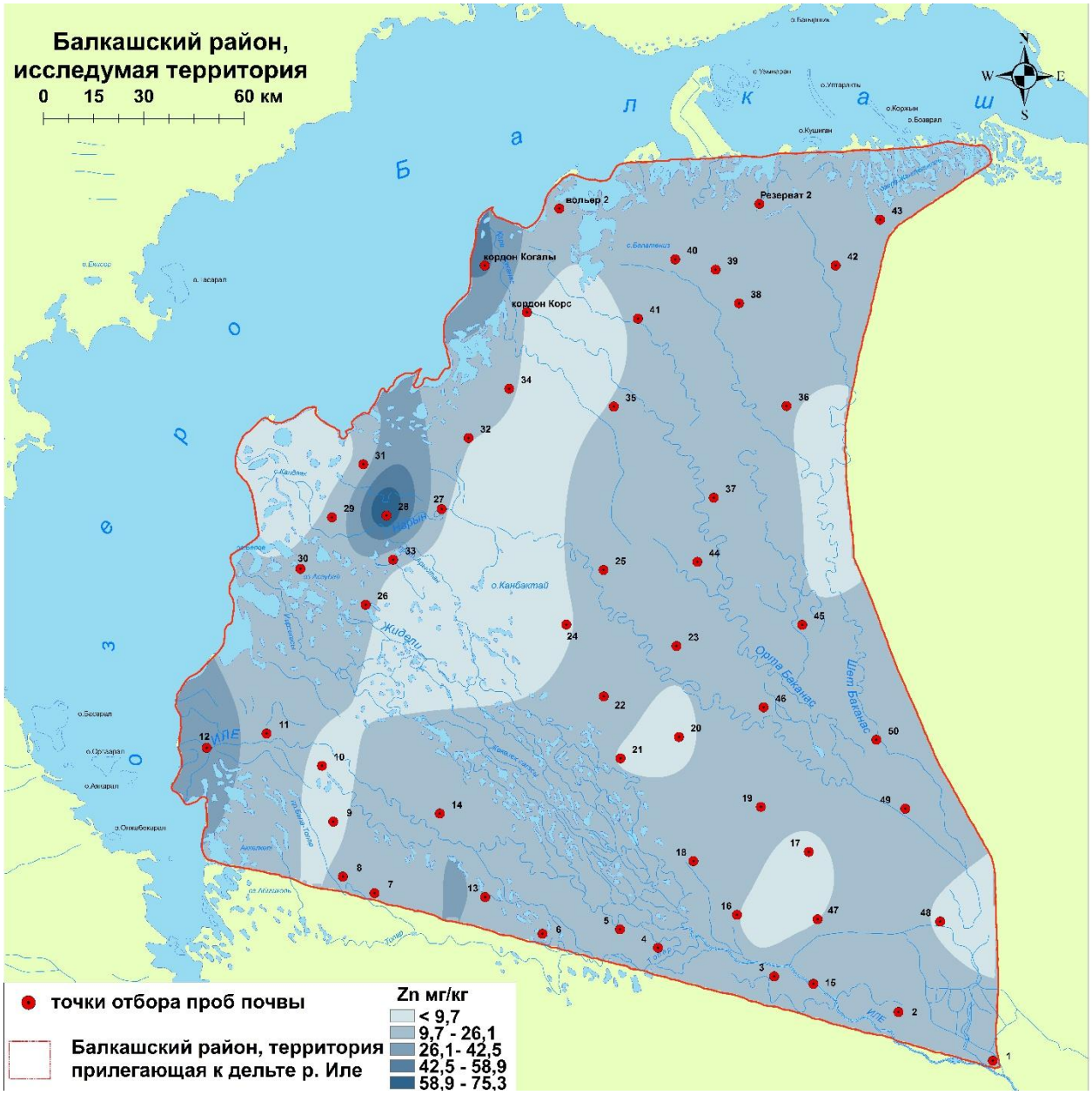

Рисунок 8 – Карта интенсивности загрязнения почвенного покрова цинком

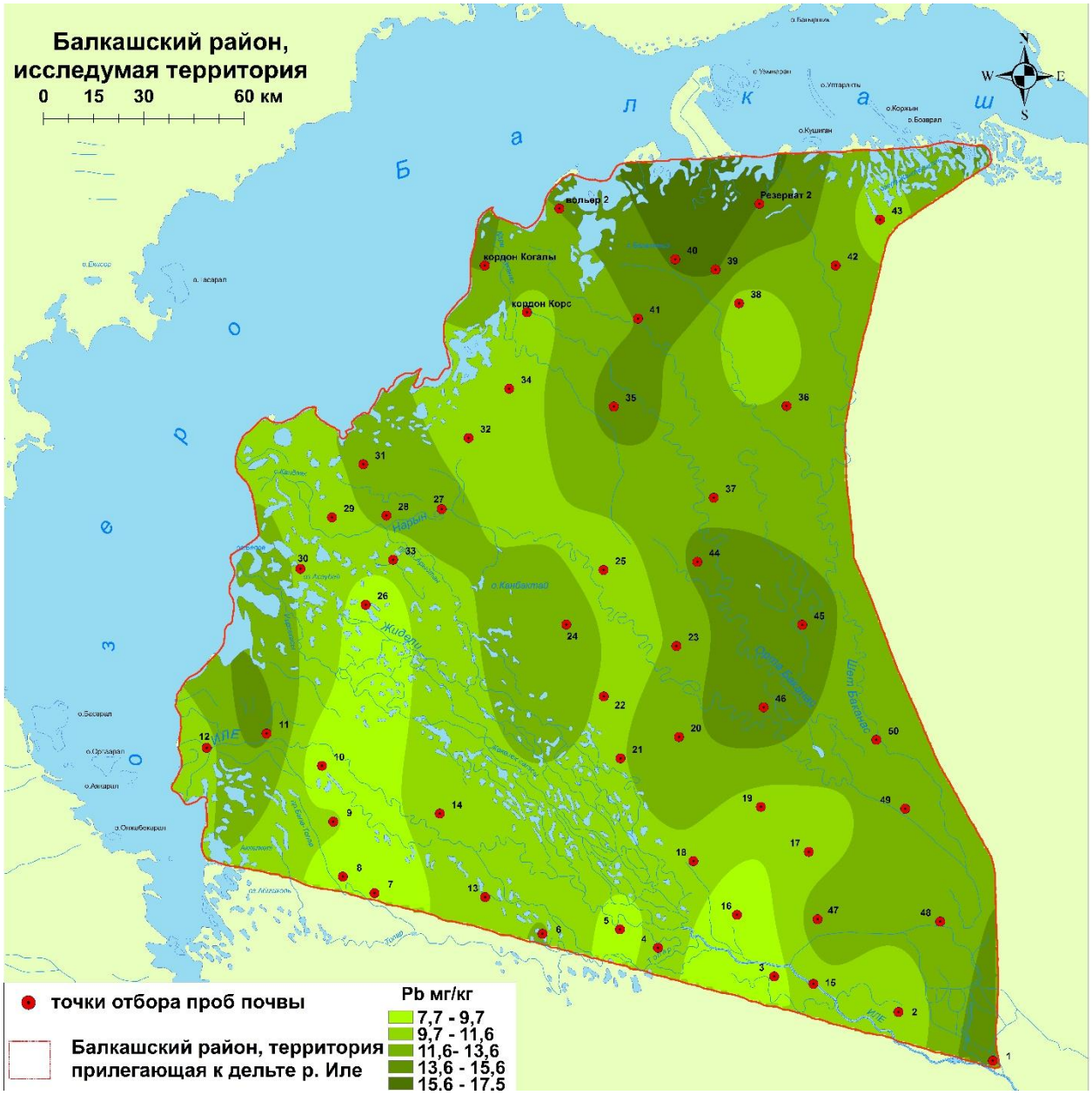

Рисунок 9 – Карта интенсивности загрязнения почвенного покрова свинцом

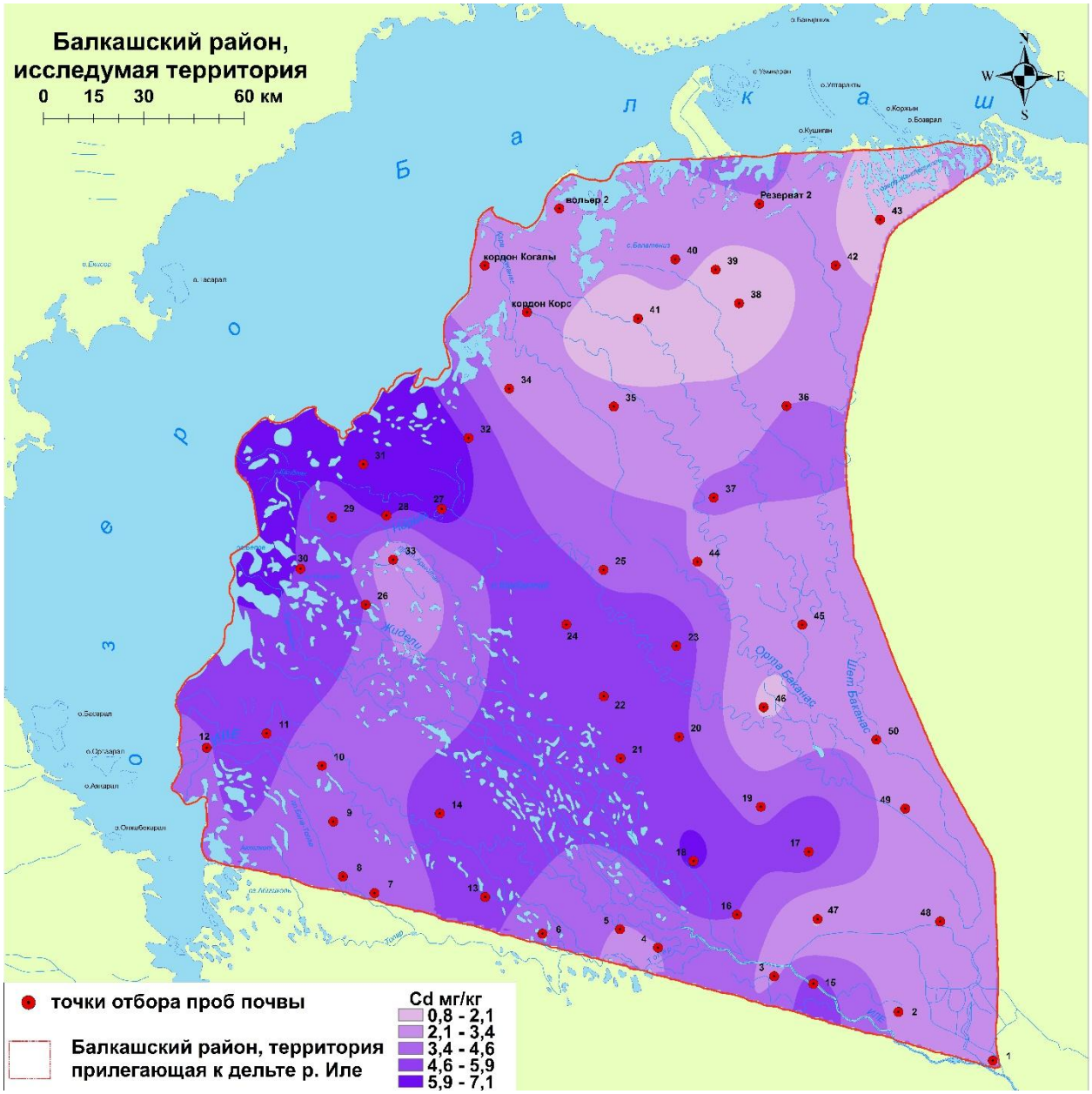

Рисунок 10 – Карта интенсивности загрязнения почвенного покрова кадмием

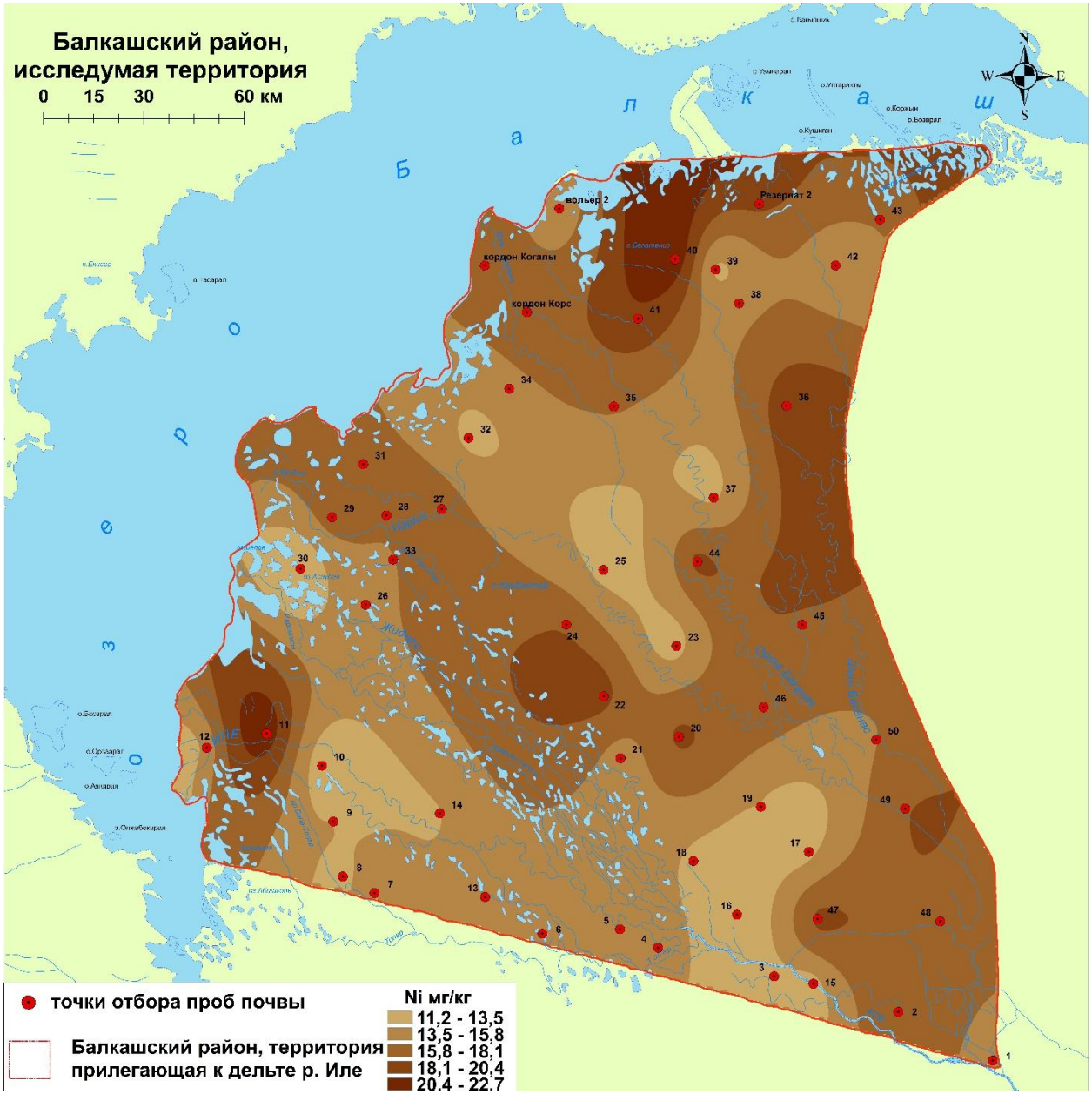

Рисунок 11 – Карта интенсивности загрязнения почвенного покрова никелем

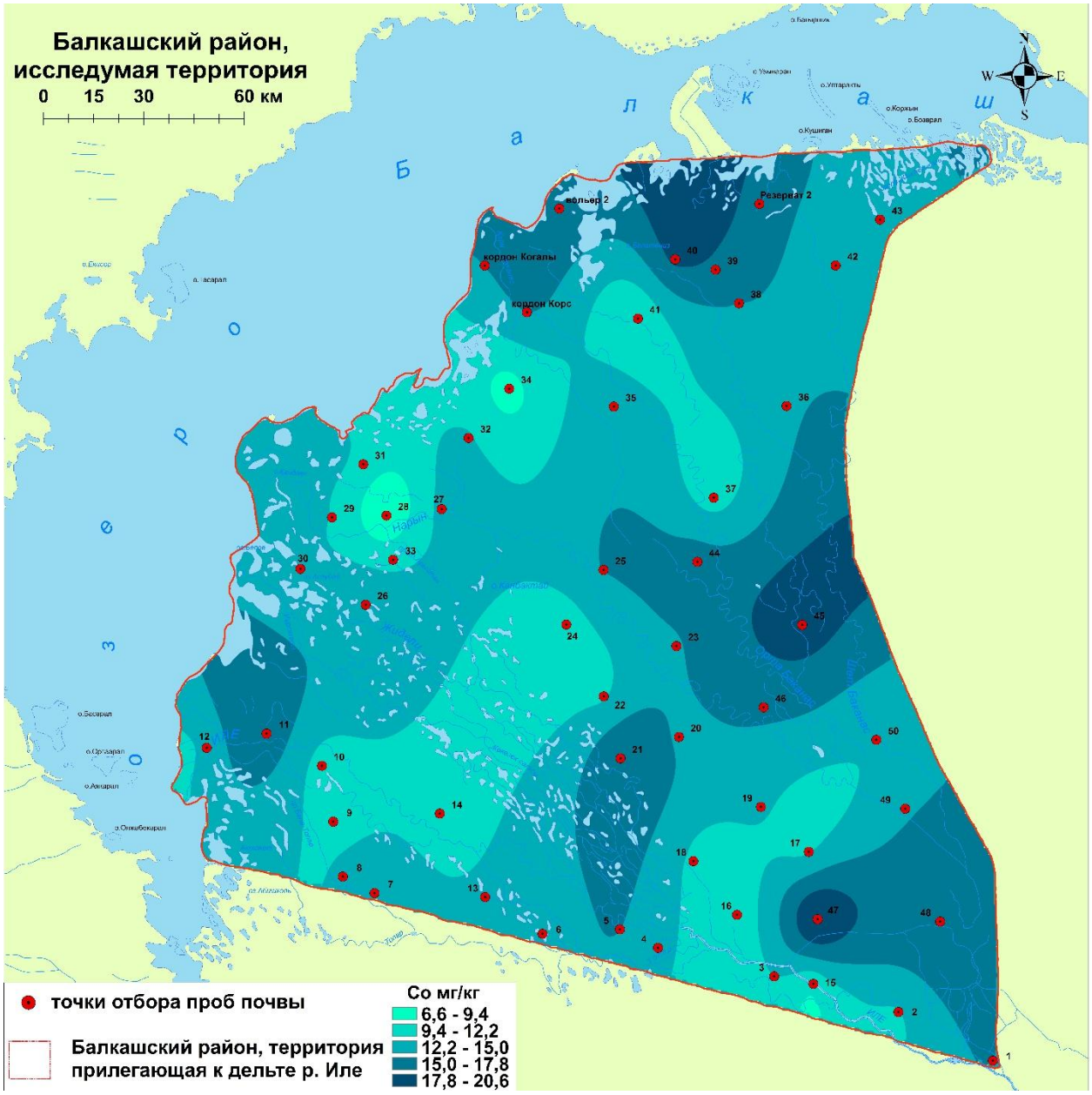

Рисунок 11 – Карта интенсивности загрязнения почвенного покрова кобальтом